

Punta Amer

SAN LORENZO

SON SERVERA

ARTA

CAPDEPERA

Pta. d'es Farallons

Cabo des Freu

Cabo Farrutx

SANTA M

P-92 0,30m  
P-91 0,60m  
P-90 0,20m  
P-93 0,50m  
P-94 0,10m

P-89  
P-88  
P-87

P-86 0,20m

P-78 2,00m

P-79 3,00m  
P-80 1,50m

P-81 1,50m

P-82

P-83 0,80m

P-84 0,80m  
P-85 0,60m

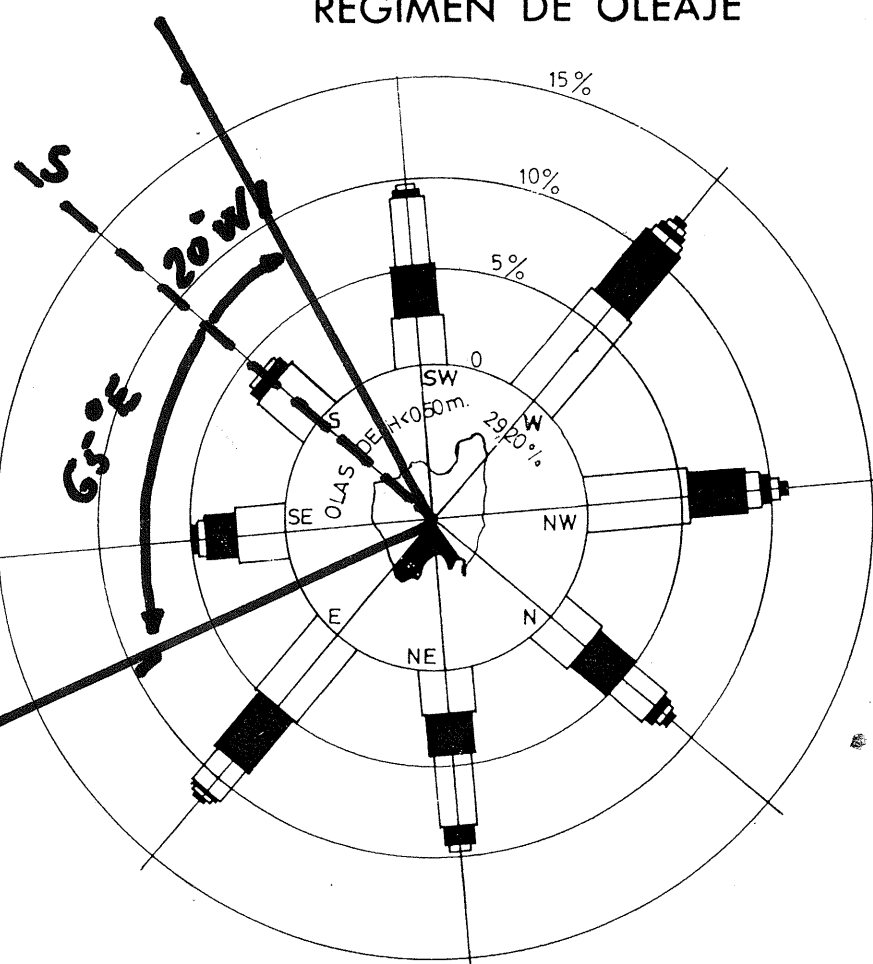
# REGIMEN DE OLEAJE

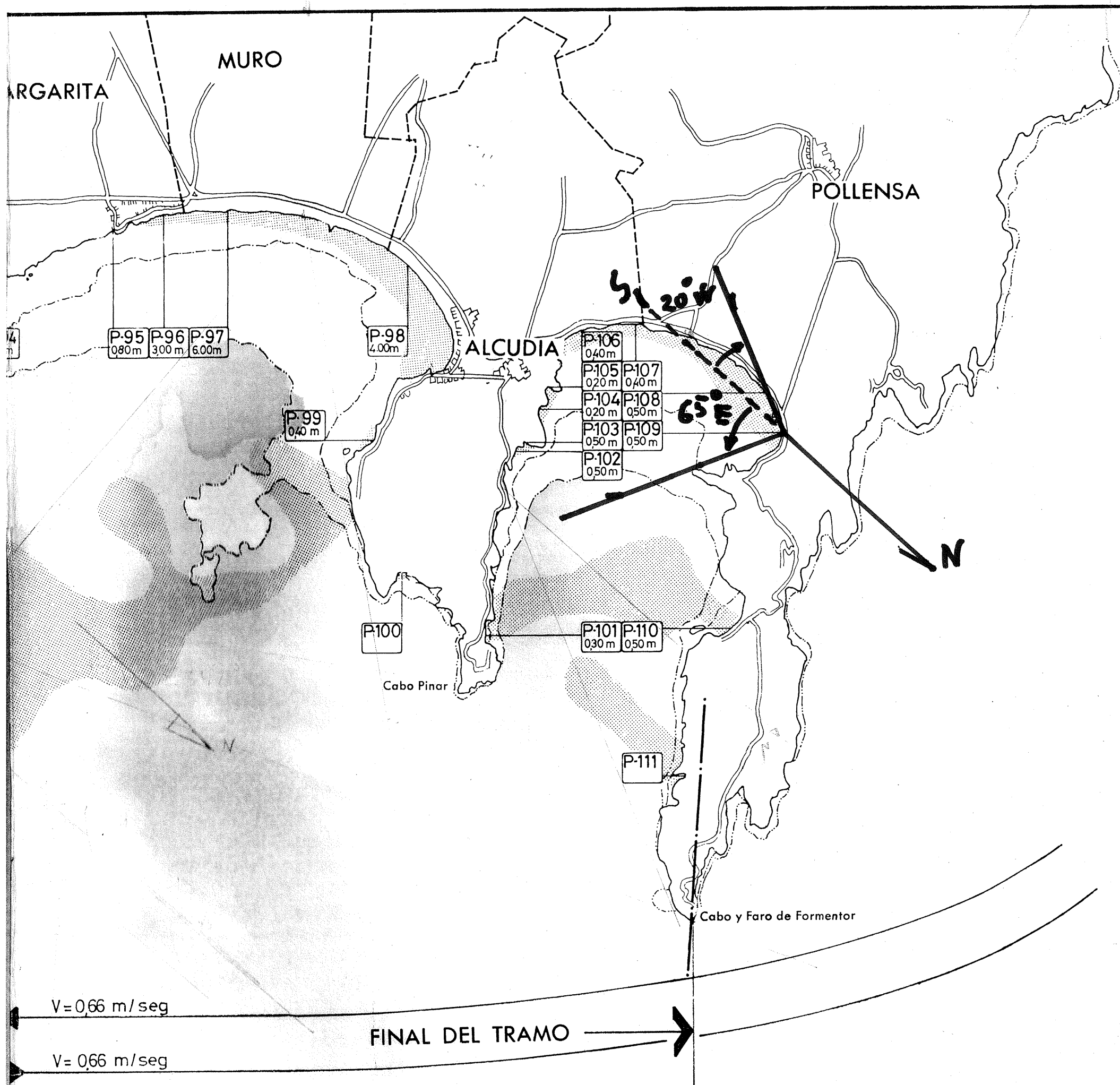
ALTURA DE OLA (H)

4,00 a 5,00 m  
3,00 a 4,00 m  
2,00 a 3,00 m  
1,50 a 2,00 m  
1,00 a 1,50 m  
0,50 a 1,00 m

Línea de unión con hoja 2

P-77

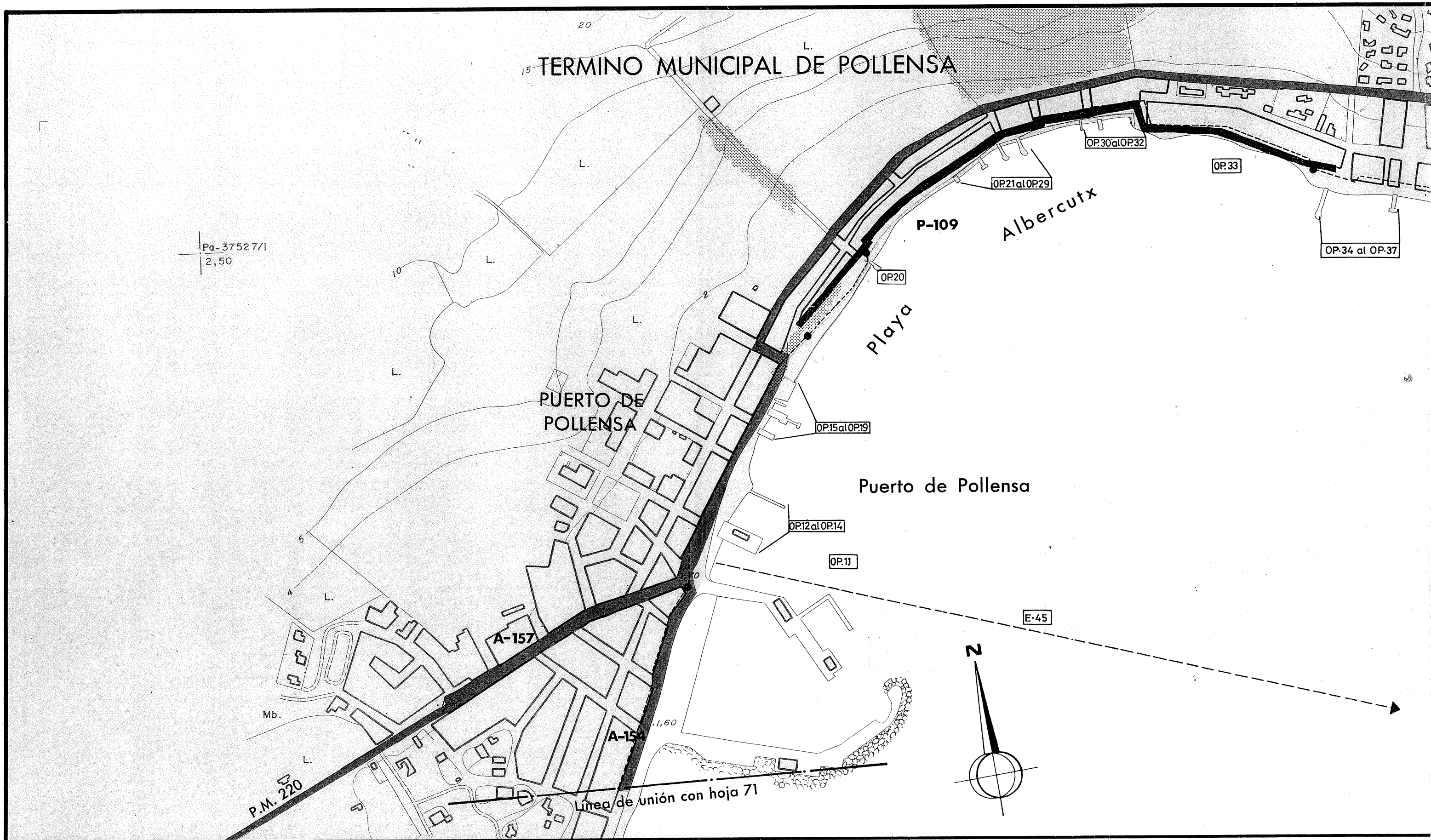




# LEYENDA

- P. 93 REFERENCIA SEGUN CUADROS  
RESUMEN DE PLAYAS  
0,50 m - ESPESOR DE LA CAPA DE ARENA  
CUANDO NO SE INDICA EL FONDO MARINO  
ESTA CONSTITUIDO POR CANTOS RODADOS
- BATIMETRICA - 10.00 m.
- BATIMETRICA - 20.00 m.
- SUPERFICIES DE ARENAS O  
CANTOS RODADOS
- CORRIENTES DE ARRASTRE

PLAN INDICATIVO DE USOS DEL DOMINIO PUBLICO LITORAL ARCO SUR DE MALLORCA		FECHA ABRIL 1976
PARTE PRIMERA	DESCRIPCION ACTUAL	ESCALA 1:100.000
DINAMICA LITORAL REGIMENES DE OLAJE CORRIENTES DEPOSITOS ARIDOS EN EL LITORAL		HOJA N.º 3




USOS EXISTENTES

NATURALEZA DE LA COSTA

LITOLOGIA

ESTABILIDAD DE PLAYAS

DESLINDE







hoja 72

